







ACTA DE COMPROBACIÓN REPLANTEO (Complementaria)


Departamento Inspección y Seguimiento I	Unidad Técnica Unidad I	Número de Expediente 711/2021/14484
--	----------------------------	--

Denominación del Área a Urbanizar

PROYECTO DE URBANIZACIÓN DEL PLAN PARCIAL U.S. 4.10 "SOLANA DE VALDEBEBAS"
Fase 2.1 Viario y redes de servicios municipales y no municipales.

PROMOTOR	Nombre o Razón Social		Firma
	JUNTA DE COMPENSACIÓN SOLANA		
	Representante		
			
	Dirección	Teléfono	
	Avda. Manuel Fraga Iribarne, 35 28055 Madrid		

DIRECCIÓN FACULTATIVA DE LAS OBRAS	Nombre o Razón Social		Firma
	GESTION INTEGRAL DEL SUELO, S.L		
	Representante		
			
	Dirección	Teléfono	
	Paseo de la Castellana, 127 28046 Madrid		

EMPRESA CONSTRUCTORA	Nombre o Razón Social	Firma	
	FCC CONSTRUCCIÓN S.A. Y CONSTRUCCIONES AMENABAR S.A.U.		
	UNION TEMPORAL DE EMPRESAS		
	Representante		
	Dirección	Teléfono	
	Avenida de Santiago, 40 28050 Madrid		

Plazo de ejecución Veinte meses	Fecha del presente acta Diecisiete de diciembre de dos mil veinticuatro
------------------------------------	--

DOCUMENTACIÓN ADJUNTA	1. PLANO CLAVE DE REPLANTEO	SI	En cumplimiento de lo establecido en las Normas Urbanísticas del Plan General de Ordenación Urbana de Madrid y la Ley 9/2001, de julio, del Suelo de la Comunidad de Madrid, se levanta la presente Acta de Comprobación del Replanteo en el día de la fecha, firmando en prueba de conformidad los asistentes reseñados.
	2. PLANO DE OBSTÁCULOS	NO	
	3. HOJA ENCARGO DIRECCIÓN FACULTATIVA	SI	
	4. PROGRAMA DE OBRAS	SI	
	5. PLANOS DE SERVICIOS A EJECUTAR	SI	
	6. DOCUMENTO CONTRATACIÓN DE OBRAS	SI	
	7. PLAN DE CONTROL DE ENSAYOS	SI	

Observaciones:

El proyecto de urbanización no contiene determinaciones sobre ordenación, sin perjuicio que se efectúen las adaptaciones exigidas por la ejecución material de las obras. Cuando las adaptaciones supongan alteración que desvirtúe las determinaciones sobre ordenación o régimen del suelo afectado, se aprobará previa o simultáneamente la correspondiente modificación del planeamiento. (Art. 80 Ley 9/2001, de 17 de julio, del Suelo de la Comunidad de Madrid, y art. 1.4.3. de las NN.UU.del PGOU).

R.D. 1627/97, R.D. 39/1997 y R.D. 604/2006: nº registro C.A.M. 69/346367.9/24 de fecha 16/12/2024.

Coordinador de Seguridad y Salud: ELENA ALONSO ORTUETA Nº Coordinador 1700

El Jefe de Unidad	El Adjunto al Departamento	El Subdirector General de Control de la Urbanización
-------------------	----------------------------	--

Nº	COORD. X	COORD. Y
1	447617,570	4483620,480
2	447615,050	4483519,100
3	447650,160	4483540,870
4	447665,450	4483550,890
5	447675,090	4483560,260
6	447686,820	4483580,080
7	447698,430	4483590,740
8	447701,550	4483592,700
9	447705,750	4483596,940
10	447717,210	4483617,880
11	447750,140	4483627,020
12	447750,890	4483611,990
13	447749,990	4483606,240
14	447746,630	4483601,490
15	447739,430	4483591,570
16	447737,110	4483579,540
17	447736,460	4483575,160
18	447732,490	4483567,920
19	447718,650	4483555,580
20	447716,980	4483552,940
21	447716,120	4483549,290
22	447706,010	4483532,190
23	447702,500	4483522,380
24	447723,770	4483516,300
25	447726,230	4483523,410
26	447733,490	4483535,690
27	447736,680	4483536,950
28	447750,460	4483548,430
29	447757,970	4483551,870
30	447765,350	4483552,080
31	447777,230	4483554,700
32	447788,640	4483564,340
33	447792,680	4483568,110
34	447801,660	4483570,190
35	447844,070	4483576,820
36	447889,130	4483588,920
37	447902,380	4483594,470
38	447918,690	4483605,220
39	447931,590	4483618,260
40	447956,290	4483612,100
41	447968,980	4483611,390
42	447980,950	4483613,290
43	447992,630	4483616,940
44	448000,120	4483620,890
45	448006,000	4483626,880
46	448008,770	4483630,960
47	448022,080	4483643,770
48	448028,660	4483648,230
49	448063,470	4483664,290
50	448071,080	4483669,640
51	448076,910	4483675,030
52	448081,500	4483680,870
53	448084,190	4483685,880
54	448093,870	4483694,260
55	448097,710	4483701,720
56	448101,290	4483713,410
57	448103,400	4483716,860
58	448106,720	4483719,320
59	448113,740	4483719,680
60	448117,630	4483720,660
61	448124,320	4483725,520
62	448129,400	4483732,110
63	448136,320	4483734,050

64	448148,950	4483734,620
65	448151,040	4483726,300
66	448153,590	4483718,290
67	448157,200	4483711,080
68	448162,630	4483705,050
69	448168,790	4483701,470
70	448183,070	4483700,350
71	448188,770	4483698,850
72	448203,700	4483697,950
73	448229,310	4483699,790
74	448239,980	4483699,640
75	448247,660	4483698,810
76	448256,360	4483696,650
77	448270,500	4483689,960
78	448304,580	4483716,130
79	448305,350	4483705,870
80	448309,240	4483694,480
81	448313,560	4483687,880
82	448324,710	4483678,620
83	448330,100	4483689,370
84	448328,380	4483690,230
85	448330,600	4483694,660
86	448320,440	4483706,000
87	448319,250	4483711,680
88	448320,930	4483721,220
89	448325,210	4483731,980
90	448347,570	4483749,340
91	448580,850	4483931,230
92	448643,510	4483991,930
93	448645,890	4483994,240
94	448642,720	4484010,560
95	448640,660	4484024,110
96	448631,210	4484053,660
97	448618,670	4484071,370
98	448600,300	4484089,860
99	448574,110	4484107,610
100	448516,230	4484139,510
101	448476,840	4484163,530
102	448456,360	4484179,280
103	448428,400	4484202,910
104	448388,630	4484238,740
105	448382,330	4484242,290
106	448380,360	4484246,220
107	448358,310	4484265,130
108	448342,560	4484280,480
109	448322,470	4484304,900
110	448310,270	4484318,290
111	448308,300	4484326,550
112	448298,060	4484336,010
113	448288,610	4484350,590
114	448258,290	4484382,480
115	448250,800	4484398,620
116	448238,600	4484410,440
117	448211,820	4484427,750
118	448188,560	4484428,230
119	448167,710	4484431,700
120	448141,840	4484438,440
121	448106,690	4484451,440
122	448086,380	4484459,780
123	448038,810	4484495,290
124	447993,150	4484540,330
125	447983,630	4484549,210

126	447973,490	4484562,520
127	447968,410	4484573,300
128	447964,660	4484604,590
129	447960,750	4484605,770
130	447962,390	4484619,220
131	447955,590	4484613,120
132	447947,280	4484613,230
133	447911,240	4484628,230
134	447854,110	4484635,520
135	447799,300	4484617,850
136	447677,410	4484546,210
137	447657,550	4484537,690
138	447636,180	4484534,390
139	447624,720	4484534,840
140	447459,570	4484552,470
141	447394,790	4484543,210
142	447342,230	4484504,220
143	447333,370	4484493,360
144	447299,230	4484459,120
145	447270,170	4484438,960
146	447248,340	4484428,550
147	447225,580	4484419,620
148	447218,390	4484418,500
149	447211,280	4484420,020
150	447202,880	4484422,510
151	447195,630	4484421,410
152	447188,810	4484420,160
153	447179,440	4484422,220
154	447178,220	4484418,790
155	447184,210	4484416,600
156	447185,820	4484415,310
157	447185,810	4484414,560
158	447184,700	4484412,550
159	447183,500	4484409,210
160	447182,960	4484406,300
161	447181,760	4484405,880
162	447174,530	4484408,440
163	447172,380	4484402,390
164	447182,690	4484398,510
165	447188,210	4484392,230
166	447189,060	4484388,230
167	447188,340	4484383,480
168	447200,360	4484375,550
169	447183,900	4484360,300
170	447166,800	4484299,200
171	447114,070	4484226,710
172	447097,730	4484234,760
173	447095,870	4484233,310
174	447028,350	4484133,350
175	447023,290	4484136,730
176	447025,540	4484140,130
177	447020,670	4484143,410
178	447005,250	4484120,430
179	446999,740	4484115,120
180	446989,330	4484111,080
181	446982,730	4484105,120
182	446979,910	4484095,660
183	446985,080	4484082,720
184	446995,400	4484077,770
185	447003,490	4484078,150
186	447016,700	4484083,080
187	447017,480	4484080,200
188	447019,740	4484073,740

189	447062,990	4483989,490
190	447081,450	4483960,370
191	447118,480	4483921,620
192	447146,670	4483892,340
193	447162,720	4483883,460
194	447176,610	4483880,820
195	447191,330	4483881,880
196	447216,110	4483890,700
197	447234,920	4483902,220
198	447237,060	4483902,900
199	447236,940	4483899,960
200	447240,170	4483899,830
201	447258,160	4483894,420
202	447274,140	4483893,620
203	447290,160	4483896,090
204	447314,490	4483902,140
205	447328,900	4483908,800
206	447349,400	4483908,900
207	447356,300	4483911,100
208	447432,700	4483929,700
209	447440,950	4483932,650
210	447443,700	4483927,900
211	447448,300	4483916,000
212	447451,000	4483903,800
213	447457,900	4483888,300
214	447471,800	4483894,300
215	447479,500	4483898,300
216	447526,000	4483931,400
217	447534,500	4483938,800
218	447571,000	4483957,250
219	447568,000	4483970,300
220	447585,500	4483975,800
221	447593,900	4483980,600
222	447599,300	4483981,800
223	447617,500	4483979,300
224	447644,200	4483969,800
225	447676,300	4483944,400
226	447750,100	4483886,900
227	447808,900	4483845,300
228	447786,400	4483802,300
229	447769,300	4483777,750
230	447764,400	4483770,400
231	447733,900	4483694,500
232	447723,830	4483667,680
233	447721,200	4483665,900
234	447687,600	4483662,900
235	447665,600	4483655,000

Nº	COORD. X	COORD. Y
1	447013,650	4484099,720
2	447201,970	4484404,610
3	447663,230	4484533,180
4	448229,020	4484425,720
5	448617,890	4484061,580
6	448330,330	4483802,690
7	447765,350	4483580,330
8	447761,350	4483659,630
9	447607,930	4484008,730
10	447133,030	4483916,320
11	447089,280	4483961,490
12	447181,650	4483914,940
13	447388,690	4484138,370
14	447381,670	4484289,660
15	447464,780	4484183,070
16	447567,350	4484216,990
17	447750,180	4484207,690
18	447742,160	4484343,390
19	447930,410	4484520,060
20	447910,620	4484370,320
21	447941,330	4484252,090
22	448099,980	4484173,430
23	448250,530	4484137,800
24	448141,730	4484036,620
25	448165,100	4483944,850
26	448180,110	4483849,490
27	447952,010	4483681,710